






















Start Fyrrehøj, 18, HELLERUP slut Knudstrupvej 6, Høng

1 t. 35 min. (94.8 km)

1.  Start i retning mod øst på Fyrrehøj, kør 177 m

2.  Drej til højre ind på Tuborgvej (O2), kør 2.8 km
3.  Drej til højre ind på Frederikssundsvej (211), kør 466 m
4.  Drej til venstre ind på Bellahøjvej, kør 2 km
5. Fortsæt ligeud ind på Jyllingevej, kør 2.9 km
6.  Hold til højre og fortsæt ad Jyllingevej, kør 2.5 km
7.  Drej til venstre ind på Nordre Ringvej (O3), kør 28 m
8.  Drej til venstre og fortsæt ad Nordre Ringvej (O3), kør 3.5 km
9.  Drej til højre ind på Hovedvejen (156), kør 6.7 km
10.  Tag anden afkørsel i rundkørslen (retning ligeud). Fortsæt ad Roskildevej (156), kør 8.2 km
11.  Tag anden afkørsel i rundkørslen (retning ligeud). Fortsæt ad Københavnsvej (156), kør 2.4 km
12.  Drej til venstre ind på Østre Ringvej (O2/6), kør 310 m
13.  Tag første afkørsel i rundkørslen (retning højre). Fortsæt ad Østre Ringvej (O2), kør 3.2 km
14.  Drej til venstre ind på Ringstedgade, kør 74 m
15. Fortsæt ligeud ind på Ringstedvej, kør 9.3 km
16.  Drej til højre ind på Hvalsøvej (255), kør 3.8 km
17.  Tag anden afkørsel i rundkørslen (retning ligeud). Fortsæt ad Særløsevej (255), kør 4.3 km
18.  Tag tredje afkørsel i rundkørslen (retning venstre). Kø ind på Ny Ringstedvej (255), kør 542 m
19.  Tag anden afkørsel i rundkørslen (retning ligeud). Fortsæt ad Ny Ringstedvej (255), kør 10 km
20.  Drej til højre ind på Bygaden, kør 685 m
21. Fortsæt ligeud ind på Holbækvej, kør 58 m
22.  Tag anden afkørsel i rundkørslen (retning ligeud). Kø ind på Bagmarken (255), kør 6.5 km

23.  Drej til venstre ind på Sorøvej (57/255), kør 1.9 km
24.  Drej til højre ind på Omkørselsvejen (255), kør 5.1 km
25.  Drej til venstre ind på Pilegårdsvej, kør 1.2 km
26.  Drej til venstre ind på Holbergsvej, kør 1.3 km
27.  Drej til højre ind på Skellebjergvej (219), kør 1.7 km
28.  Drej til venstre ind på Kragebrovej, kør 2.3 km
29. Fortsæt ligeud ind på Rugskovvej, kør 2.9 km
30. Fortsæt ligeud ind på Kragerupgårdsvej, kør 3 km
31.  Drej til venstre og fortsæt ad Kragerupgårdsvej, kør 2.2 km
32. Fortsæt ligeud ind på Davrekildevej, kør 1.9 km
33.  Drej til venstre ind på Høng Landevej (22), kør 9 m
34.  Drej til højre ind på Løve GI Landevej, kør 488 m
35.  Drej til højre ind på Knudstrupvej, kør 108 m
36.  Du er fremme